

СОГЛАСОВАНО  
Начальник МКУ Управление образования



М.К. Сюзёва

«03» 07 2023г.

УТВЕРЖДАЮ  
Заведующий МКДОУ № 3  
д/с «Рябинка»



С.И. Андреевских

2023г.

СОГЛАСОВАНО  
Начальник Госавтоинспекции МО МВД  
России «Нижнесергинский» майор полиции



А.В. Бабкин

«03» 07 2023 г.

**ПАСПОРТ**  
**дорожной безопасности**  
**муниципального казенного дошкольного образовательного**  
**учреждения № 3 детский сад «Рябинка»**

2023 г.

## Общие сведения

Муниципальное казённое дошкольное образовательное учреждение № 3 детский сад «Рябинка»

юридический адрес: 623051, Свердловская область, Нижнесергинский район, пгт. Бисерть, ул. Чкалова, 35 Б;

фактический адрес: 623051, Свердловская область, Нижнесергинский район, пгт. Бисерть, ул. Чкалова, 35 Б;

Руководитель образовательного учреждения:

заведующий Андреевских Светлана Ивановна, тел. 8(34398) 6-15-90

Ответственный работник муниципального органа образования:

начальник МКУ Управление образования Сюзёва Миндифа Кавиевна, тел. 8(34398) 6-16-79

Ответственный от Госавтоинспекции:

инспектор по пропаганде Госавтоинспекции МО МВД России «Нижнесергинский», майор полиции Яковлева Наталия Евгеньевна тел. 8(34398) 2-12-06

Ответственный работник за мероприятия по профилактике детского травматизма в МКДОУ № 3 д/с «Рябинка»:

старший воспитатель Афанасьева Елена Антоновна, тел. 8(34398) 6-15-90

Руководитель или ответственный работник дорожно-эксплуатационной организации, осуществляющей содержание улично-дорожной сети (УДС)\* МКУ Управление городского хозяйства:

начальник Зеленин Александр Евгеньевич, тел. 8(34398) 6-22-77

Руководитель или ответственный работник дорожно-эксплуатационной организации, осуществляющей содержание технических средств организации дорожного движения (ТСОДД)\* МКУ Управление городского хозяйства:

начальник Зеленин Александр Евгеньевич, тел. 8(34398) 6-22-77

---

\*Дорожно-эксплуатационные организации, осуществляющие содержание УДС ТСОДД, несут ответственность в соответствии с законодательством Российской Федерации (Федеральный закон «О безопасности дорожного движения» от 10 декабря 1995г. №196-ФЗ, Кодекс Российской Федерации об административных правонарушениях, Гражданский Кодекс Российской Федерации).

Количество воспитанников –143;

Наличие уголка по БДД – имеется в каждой групповой ячейке;

Наличие класса по БДД – не имеется;

Наличие автогородка (площадки) – имеется разметка перекрестка;

Наличие автобуса в образовательном учреждении – не имеется;

Время работы образовательного учреждения в течение года:

- с понедельника по пятницу с 7ч 30мин до 18ч 00мин

Телефоны оперативных служб:

01 – пожарная служба;

02 – полиция;

03 – скорая помощь;

04 – аварийная служба газа;

09 – справочная служба.

### **План-схемы образовательного учреждения**

1. Район расположения образовательного учреждения, пути движения транспортных средств и воспитанников;
2. Организация дорожного движения в непосредственной близости от образовательного учреждения;
3. Пути движения ТС к местам погрузки/разгрузки и безопасные пути движения детей по территории образовательного учреждения;
4. Маршрут движения организованных групп детей от образовательного учреждения к автобусной остановке, парку;
5. Проведение ремонтно-строительных работ вблизи образовательного учреждения, пути движения транспортных средств и воспитанников.

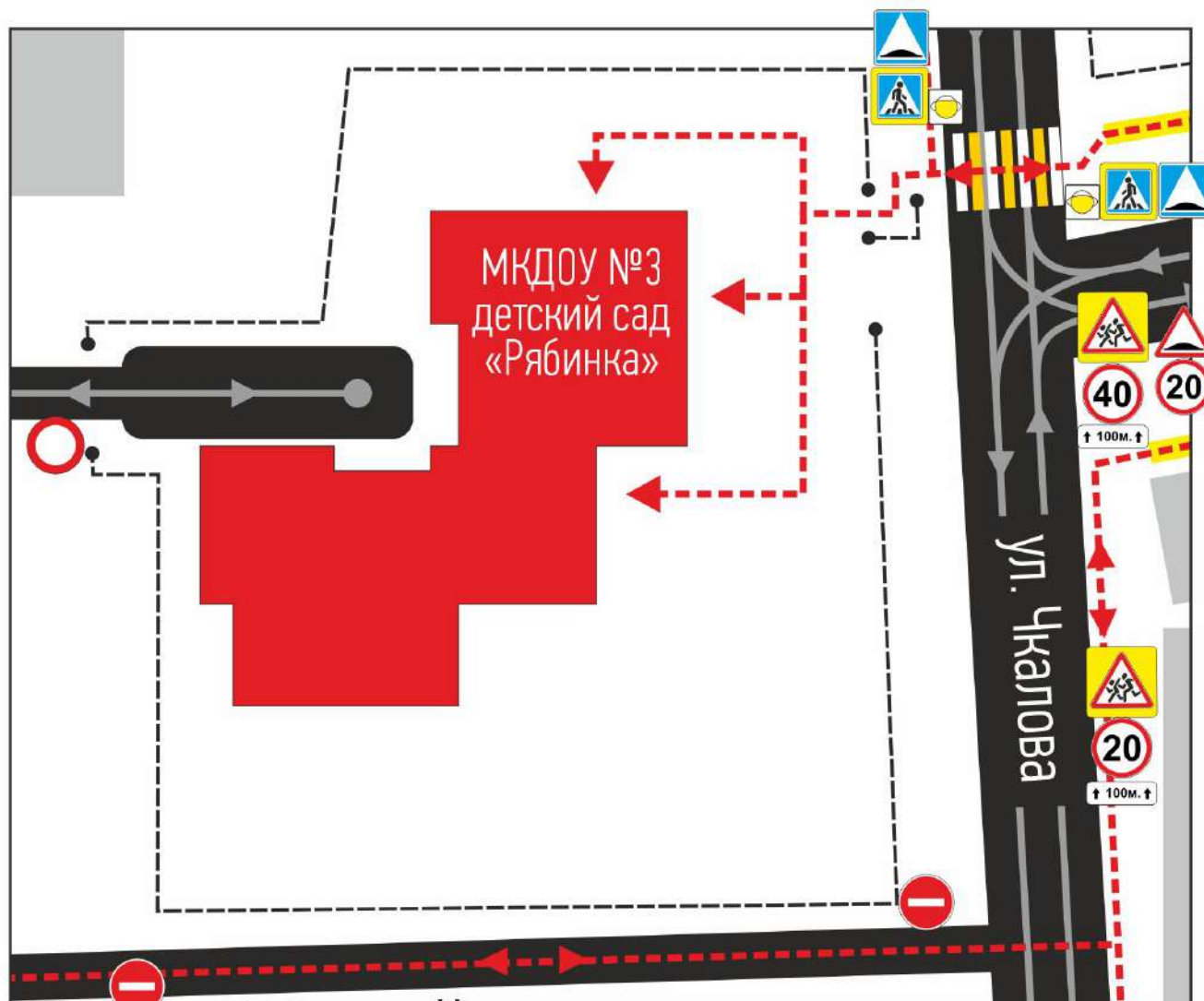
# Схема №1 «Район расположения МКДОУ №3 детский сад «Рябинка», маршруты движения организованных групп воспитанников и транспортных средств..



## Условные обозначения:

- |  |  |  |   |
|--|--|--|---|
|  | - пути движения воспитанников                              |  | - знак 3.24 «Ограничение максимальной скорости» |
|  | - направление движения ТС                                  |  | - знаки 1.17 и 5.20 «Искусственная неровность»  |
|  | - проезжая часть   |  | - знак 8.2.1 «Зона действия»                    |
|  | - тротуар  |  | - знак 6.17 «Схема объезда»                     |
|  | - здание, строение   |  | - знаки 6.18.2-6.18.3 «Направление объезда»     |
|  | - знаки 5.19.1 и 5.19.2 «Пешеходный переход»               |  | - светофор                                      |
|  | - знак «Дети»  |  | - ограждение территории                         |
|  | - знак 3.2 «Движение запрещено»                            |  | - вид с данной точки местности                  |
|  | - знак 5.16 «Место остановки автобуса и (или) троллейбуса» |  | - знак 2.1 «Главная дорога»                     |
|  | - знак 3.1 «Въезд запрещен»                                |  | - знак 2.4 «Уступи дорогу»                      |

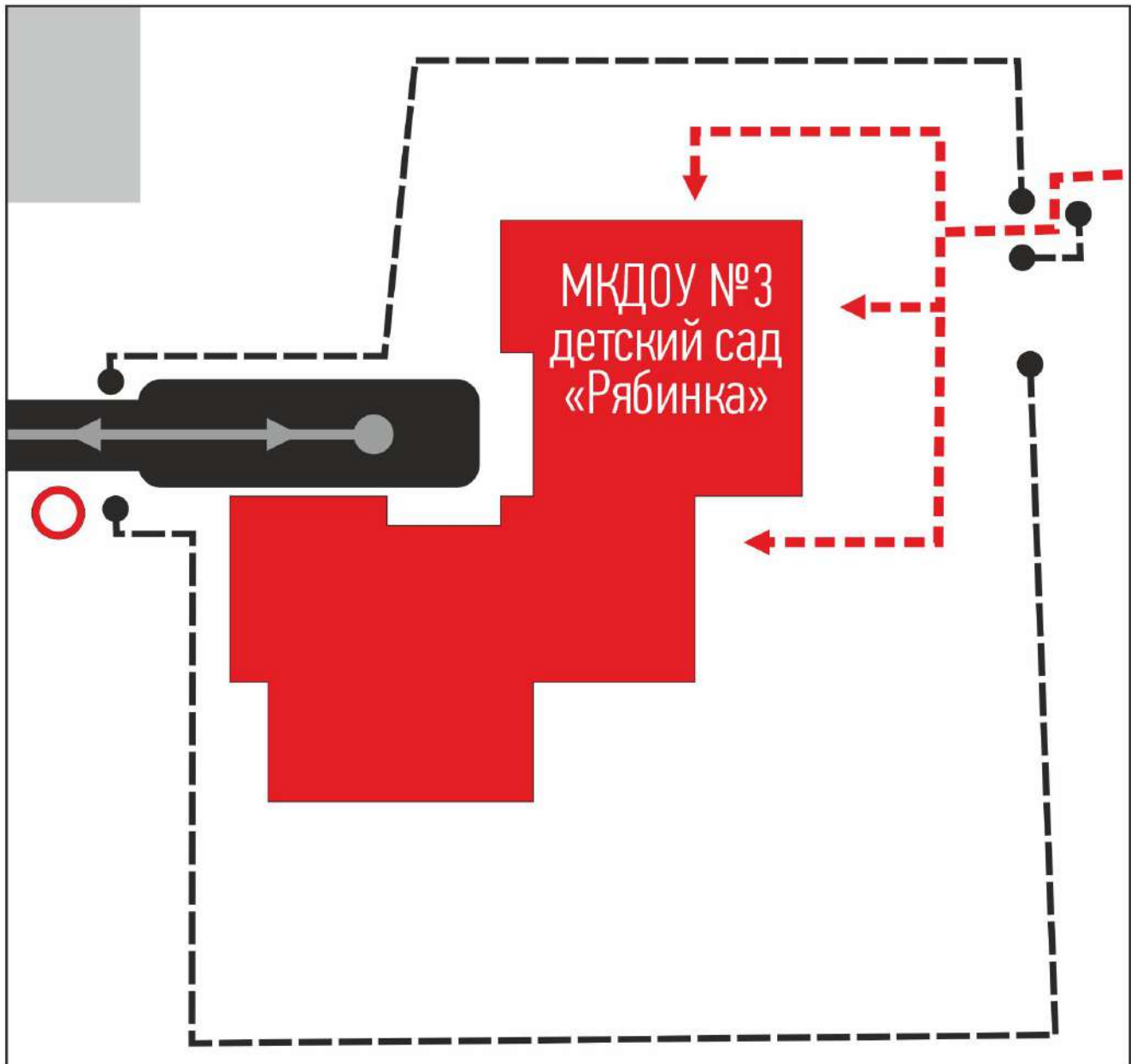
## Схема №2. «Организация дорожного движения в непосредственной близости от территории образовательного учреждения».



### Условные обозначения:

- |  |  |  |   |
|--|--|--|---|
|  | - пути движения воспитанников                              |  | - знак 3.24 «Ограничение максимальной скорости» |
|  | - направление движения ТС                                  |  | - знаки 1.17 и 5.20 «Искусственная неровность»  |
|  | - проезжая часть   |  | - знак 8.2.1 «Зона действия»                    |
|  | - тротуар  |  | - знак 6.17 «Схема объезда»                     |
|  | - здание, строение   |  | - знаки 6.18.2-6.18.3 «Направление объезда»     |
|  | - знаки 5.19.1 и 5.19.2 «Пешеходный переход»               |  | - светофор                                      |
|  | - знак «Дети»  |  | - ограждение территории                         |
|  | - знак 3.2 «Движение запрещено»                            |  | - вид с данной точки местности                  |
|  | - знак 5.16 «Место остановки автобуса и (или) троллейбуса» |  | - знак 2.1 «Главная дорога»                     |
|  | - знак 3.1 «Въезд запрещен»                                |  | - знак 2.4 «Уступи дорогу»                      |

# Схема №3. «Пути движения транспортных средств к местам погрузки/разгрузки, безопасные пути передвижения детей по территории образовательного учреждения».



## Условные обозначения:

- |  |   |
|--|---|
| - пути движения воспитанников                              | - знак 3.24 «Ограничение максимальной скорости» |
| - направление движения ТС                                  | - знаки 1.17 и 5.20 «Искусственная неровность»  |
| - проезжая часть   | - знак 8.2.1 «Зона действия»                    |
| - тротуар  | - знак 6.17 «Схема объезда»                     |
| - здание, строение   | - знаки 6.18.2-6.18.3 «Направление объезда»     |
| - знаки 5.19.1 и 5.19.2 «Пешеходный переход»               | - светофор                                      |
| - знак «Дети»  | - ограждение территории                         |
| - знак 3.2 «Движение запрещено»                            | - вид с данной точки местности                  |
| - знак 5.16 «Место остановки автобуса и (или) троллейбуса» | - знак 2.1 «Главная дорога»                     |
| - знак 3.1 «Въезд запрещен»                                | - знак 2.4 «Уступи дорогу»                      |

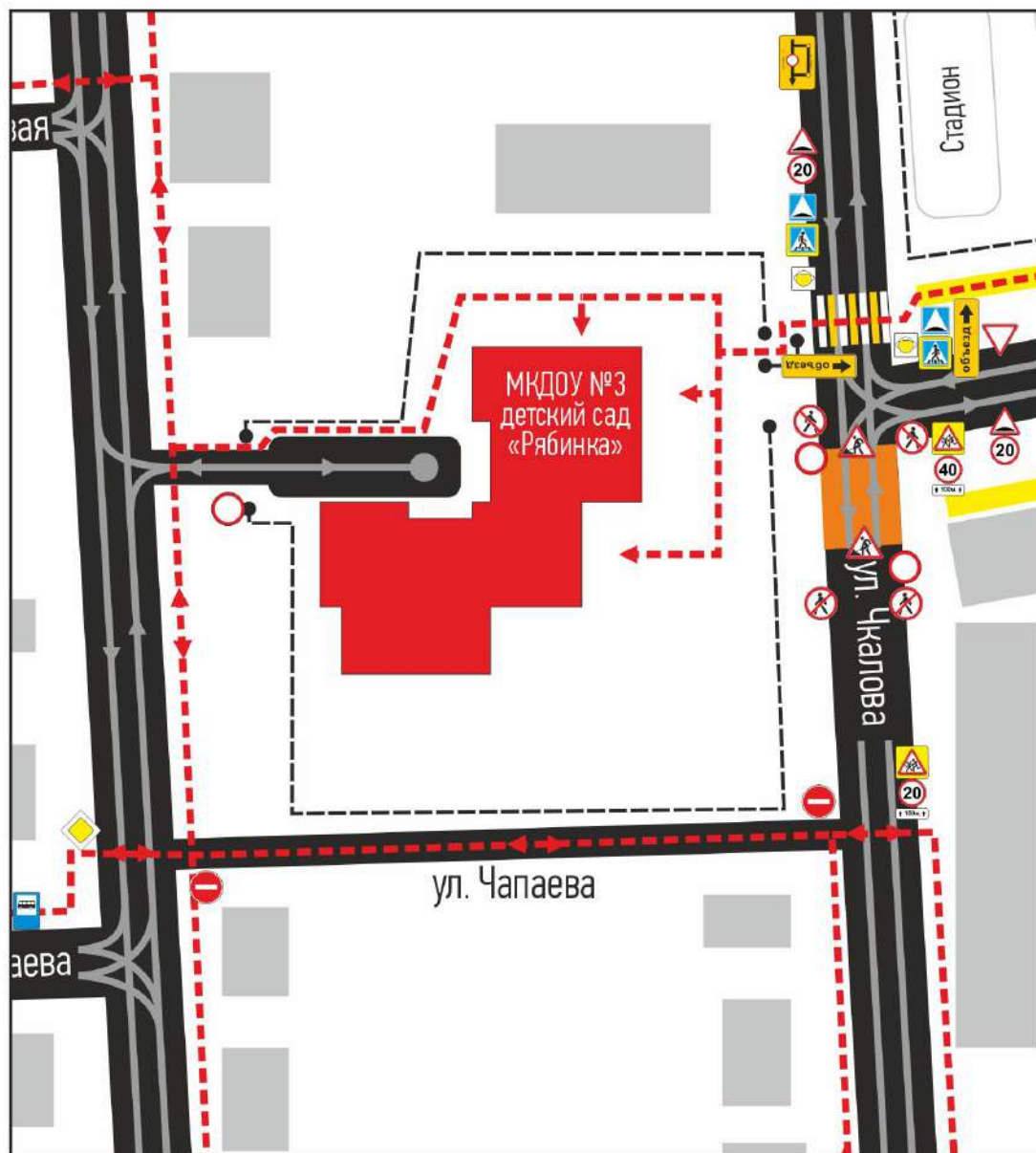
# Схема №4 «Маршрут движения организованных групп детей от образовательного учреждения к автобусной остановке и парку»



## Условные обозначения:

- |  |  |  |   |
|--|--|--|---|
|  | - пути движения воспитанников                              |  | - знак 3.24 «Ограничение максимальной скорости» |
|  | - направление движения ТС                                  |  | - знаки 1.17 и 5.20 «Искусственная неровность»  |
|  | - проезжая часть   |  | - знак 8.2.1 «Зона действия»                    |
|  | - тротуар  |  | - знак 6.17 «Схема объезда»                     |
|  | - здание, строение   |  | - знаки 6.18.2–6.18.3 «Направление объезда»     |
|  | - знаки 5.19.1 и 5.19.2 «Пешеходный переход»               |  | - светофор                                      |
|  | - знак «Дети»  |  | - ограждение территории                         |
|  | - знак 3.2 «Движение запрещено»                            |  | - вид с данной точки местности                  |
|  | - знак 5.16 «Место остановки автобуса и (или) троллейбуса» |  | - знак 2.1 «Главная дорога»                     |
|  | - знак 3.1 «Въезд запрещен»                                |  | - знак 2.4 «Уступи дорогу»                      |

# Схема №5. «Проведение ремонтно-строительных работ вблизи образовательного учреждения, пути движения транспортных средств и воспитанников»



## Условные обозначения:

- |  |   |
|--|---|
| - пути движения воспитанников                              | - знак 3.24 «Ограничение максимальной скорости» |
| - направление движения ТС                                  | - знаки 1.17 и 5.20 «Искусственная неровность»  |
| - проезжая часть   | - знак 8.2.1 «Зона действия»                    |
| - тротуар  | - знак 6.17 «Схема объезда»                     |
| - здание, строение   | - знаки 6.18.2-6.18.3 «Направление объезда»     |
| - знаки 5.19.1 и 5.19.2 «Пешеходный переход»               | - светофор                                      |
| - знак «Дети»  | - ограждение территории                         |
| - знак 3.2 «Движение запрещено»                            | - вид с данной точки местности                  |
| - знак 5.16 «Место остановки автобуса и (или) троллейбуса» | - знак 2.1 «Главная дорога»                     |
| - знак 3.1 «Въезд запрещен»                                | - знак 2.4 «Уступи дорогу»                      |